



FCI
FEDERAZIONE
CICLISTICA
ITALIANA



CAMPIONATI ITALIANI DI CICLISMO SU STRADA JUNIORES 2026

SORA - ATINA

20-21 GIUGNO 2026



GUIDA TECNICA



PROVINCIA
DI FROSINONE



CAMERA DI COMMERCIO
FROSINONE LATINA

ANCE

FROSINONE
ASSOCIAZIONE NAZIONALE
CONTRATTORI EDILI



FORMEDIL
FROSINONE
FEDERAZIONE DI SINDACATI E AZIENDE



CASSA EDILE
FROSINONE



FENEALUNI
FROSINONE



FILCA
FROSINONE



Cavaliere
bici.it



DemiConsulting
Assistenza - Mobilità - Energia

ANNOVA
Dacia Opel
TANNIAUTO
www.tanniauto.it



Cavaliere
bici.it



Quadri Organizzativi

Presidente
Direzione di Corsa:
Vice Direzione di Corsa:
Vice Direzione di Corsa:
Segreteria:
Direzione commerciale:
Graphic designer:
Auto seguito gara:

Radio Informazioni:
Addetto Stampa:
Speakers:

Cambio Ruote:
Servizio Ambulanze:
Medico di Gara:
Scorte Tecniche:
Moto Lavagna
Segnaletica percorso:

Servizio ristorazione
Rapporti con Società Sportive:

Responsabile Arrivo
Addetto alla Giuria:
Addetto Antidoping:
Deviazione Auto:

Allestimenti strutture:

Gianni Bruni
Marco Pagnanelli
Angelo Salvatore Letizia
Agildo Mascitti
Carmela Borsini
Riccardo Venditti
Marco Pagnanelli
Franco Di Ruscio
Giovanni Tuzi
Pegaso Bike Service
Alessandro Andrelli
Alessandro Andrelli
Nicola Telari
FSA Bergamo
Croce Rossa Italiana
Dr Alessandro Di Mambro
G.S. Vessella Scorte Tecniche
G.S. Vessella Scorte Tecniche
Nicolangiolo Zoppo
Enzo Sergnese
Luigi Bruni
Riccardo Venditti
Mario Morsilli
Gualtiero Cardarilli
Carmela Borsini
Giuseppe Chech
Benedetto Galante



BANCA POPOLARE
del CASSINATE

Cavaliere
bici.it

Programma Eventi



VENERDÌ 19/06

Piazza Mayer Ross c/o Auditorium V. De Sica - Sora (FR)
15:00 - 17:00 Verifica Licenze
17:30 Riunione Tecnica

Sora, Piazza Santa Restituta

21:00 Presentazione Team Campionato Italiano Donne Juniores

SABATO 20/06

Piazza Mayer Ross c/o Auditorium V. De Sica - Sora (FR)
09:50 Riunione Sicurezza Donne Juniores

Sora, Piazza Santa Restituta

11:30 Partenza Ufficiosa Donne Juniores
11:40 Partenza Ufficiale Donne Juniores

Atina, Via dei Sanniti

14:30 Arrivo Previsto Donne Juniores



SABATO 20/06

Piazza Mayer Ross c/o Auditorium V. De Sica - Sora (FR)
16:00 - 18:00 Verifica Licenze
18:30 Riunione Tecnica

Sora, Piazza Santa Restituta

21:00 Presentazione Team Campionato Italiano Juniores

DOMENICA 21/06

Piazza Mayer Ross c/o Auditorium V. De Sica - Sora (FR)
09:50 Riunione Sicurezza Donne Juniores

Sora, Piazza Santa Restituta

11:30 Partenza Ufficiosa Juniores
11:40 Partenza Ufficiale Juniores

Atina, Via dei Sanniti

15:30 Arrivo Previsto Juniores

*gli orari del seguente programma possono essere soggetti a variazioni.



Art. 1 – Organizzazione

L'A.S. CICLISTI SORANI A.S.D., con sede in Sora (FR) via Napoli n. 85 codice Soc. 11R2589, nella persona del Presidente Bruni-Bruni Gianni, organizza la gara denominata "CAMPIONATO ITALIANO STRADA DONNE JUNIORES" – "CIOCIARISSIMA WOMEN", manifestazione nazionale, classe 1.16, riservata alla categoria DONNE JUNIORES il giorno 20 Giugno 2026, nel rispetto dei regolamenti della FCI.

Responsabile Manifestazione è il sig. Bruni-Bruni Gianni 3397078619 tessera n. 826446M – email: ciociarissima@libero.it.

Direttore di Corsa Internazionale il sig. Pagnanelli Marco 3204558407 tessera n° 919104U.

Vice-Direttore di Corsa Internazionale il sig. Letizia Angelo Salvatore 3393564910 tessera n° 348474R.

Vice-Direttore di Corsa Internazionale il sig. Mascitti Agildo 333.3694801 tessera n° 635623V.

Art. 2 – Tipo della prova - Partecipazione

La partecipazione al CAMPIONATO ITALIANO è riservata alle atlete Donne Juniores, con le modalità previste dalle Norme Attuative emanate dalla STF.

Art. 3 - Documentazione per approvazione

La manifestazione si svolgerà come indicato dai documenti allegati:

- tabella di marcia
- planimetria
- altimetria
- planimetria zona arrivo e zona partenza con indicazione: sede organizzazione, giuria, cronometristi, controllo antidoping, stampa, segreteria
- altimetria, planimetria e descrizione degli ultimi 3 km
- indicazione zona deviazione vetture
- dichiarazione di accettazione del Direttore di Corsa Internazionale e Vice
- dislocazione degli ospedali / posti di pronto soccorso sui percorsi.

Art. 4 - Iscrizioni

Alla società organizzatrice dovranno pervenire le iscrizioni tramite fattore K della FCI entro e non oltre il 16 Giugno 2026, id gara 179214

Art. 5 – Quartier Tappa / Segreteria

La sede della direzione di organizzazione e del collegio di Giuria, sarà ubicata:

19/06/2026 Verifica Licenze – Auditorium V. De Sica, Piazza Mayer Ross (SORA)

20/06/2026 Quartier Gara Partenza - Auditorium V. De Sica, Piazza Mayer Ross (SORA)

20/06/2026 Quartier Gara Arrivo - Palazzetto dello Sport Viale della Cartiera Atina

Art. 6 - Verifica licenze

Le operazioni di verifica licenze si svolgeranno il giorno 19/06/2026 dalle ore 15:00 alle ore 17:00 presso l'Auditorium V. De Sica - Piazza Mayer Ross, Sora (FR).

Art. 7 - Riunione tecnica

La riunione tecnica tra, il direttore di corsa, il collegio di Giuria, il rappresentante della S.T.F. ed i direttori sportivi/tecnici del ciclismo/dirigente tesserato della società, Cronometristi, che sono obbligati a partecipare personalmente, si terrà il giorno 19/06/2026 alle ore 17:30 presso l'Auditorium V. De Sica - Piazza Mayer Ross, Sora (FR).

La riunione con il personale adibita alla sicurezza è fissata alle ore 09:50 del 20/06/2026, negli stessi locali adibiti alla riunione tecnica.

Art. 8 – Presentazione Team

La presentazione dei Team si svolgerà Venerdì 19/06/2026 presso Piazza Santa Restituta, Sora (FR),

gli atleti dovranno presentarsi in tenuta da gara. Gli orari verranno comunicati durante la riunione tecnica.

Art. 9 - Ritrovo di partenza

Tutti i concorrenti ed i loro direttori sportivi/tecnici dovranno presentarsi al ritrovo di partenza almeno un'ora e mezza prima della partenza, per procedere alle eventuali cerimonie protocolлари stabilite dall'organizzazione, la presentazione della squadra e tutte le altre eventuali formalità di rito. L'elenco orario di presentazione sarà stilato dalla società organizzatrice e comunicato durante la riunione tecnica.

Art. 10 - Passaggi a livello

Per eventuali passaggi a livello, regolarmente segnalati nella tabella di marcia, vale quanto previsto dal regolamento FCI/UCI.

Art. 11 - Radio corsa

Sarà assicurato un servizio informazioni in corsa 'Radio Tour' per cui tutti i veicoli al seguito dovranno essere obbligatoriamente in possesso di apparato ricevente, omologato, in grado di ricevere le informazioni e le disposizioni che verranno irradiate. Il servizio sarà effettuato dal team Pegaso. La frequenza utilizzata sarà VHF 169,9125.

Art. 12 - Assistenza Tecnica Neutra

Il servizio di assistenza ai concorrenti sarà garantito da Vision FSA di Bergamo, per mezzo di 3 vetture cambio-ruota, debitamente attrezzate.

Art. 13 - Tempo massimo

Il tempo massimo è stabilito all'8%. Ai sensi dell'art. 2.6.032 del Regolamento UCI, in casi eccezionali il collegio di giuria può prolungare il tempo massimo, previa consultazione con gli Organizzatori.

Art. 14 - Rifornimento

Il rifornimento di bevande e cibarie, potrà essere effettuato da persone appiedate o dalle vetture ufficiali al seguito dietro la vettura del presidente del collegio dei commissari o di un commissario dal 30° km. dopo la partenza e sino a 20 km. dall'arrivo. Il rifornimento da personale appiedato è consentito solo nelle "Postazioni Fisse di Rifornimento" che saranno debitamente segnalate dall'organizzazione con appositi cartelli.

Art. 15 - Vetture ufficiali delle squadre al seguito

Ogni squadra potrà avere al seguito della gara una sola vettura ufficiale, i numeri distintivi dell'ordine di marcia delle ammiraglie saranno sorteggiati durante la Riunione Tecnica.

Art. 16 - Cerimonie protocolлари

Al termine le prime tre (3) atlete classificate dovranno obbligatoriamente presentarsi alle formalità della cerimonia protocollare massimo 15 minuti dopo il loro arrivo:

Art. 17 - Premi

I premi saranno corrisposti tramite bonifico bancario in base alle tabelle nazionali per i primi 10 classificati. I premi saranno assoggettati alle disposizioni fiscali vigenti in Italia. Eventuali premi extra-classifica dovranno essere portati a conoscenza degli atleti con apposito comunicato prima della partenza della manifestazione (i corridori che non concludono la gara vengono esclusi da tutte le classifiche).

Art. 18 - Controllo antidoping

L'eventuale controllo antidoping si svolgerà conformemente alle vigenti normative della FCI e dell'UCI.

Sarà effettuato presso il Palazzetto dello Sport Viale della Cartiera Atina.

Inoltre, potrà essere effettuato anche un controllo antidoping disposto dagli organi dello Stato Italiano conformemente alla legislazione italiana in materia.

Art. 19 - Sanzioni

Le infrazioni ai regolamenti saranno punite con le penali previste dal Prospetto Unico Infrazioni e Sanzioni (PUIS), nonché da quelle previste dal regolamento UCI.

Le ammende dovranno essere pagate secondo le norme emanate dagli organi competenti della FCI.

Art. 20 - Servizio sanitario

Il servizio è diretto da un medico che, in quanto tale, assume tutte le responsabilità connesse al servizio stesso. Viene svolto durante la corsa con una autovettura e almeno due autoambulanze. Il medico è a disposizione di tutti i partecipanti dal momento della verifica licenze sino al termine della manifestazione. Il medico, ai soli effetti della tutela e del rispetto delle sue funzioni, ha la veste equiparata a quella dei giudici di gara della F.C.I. Soltanto al medico di gara compete lo svolgimento dell'assistenza sanitaria in corsa.

I presidi ospedalieri lungo il percorso sono i seguenti:

- OSPEDALE SS TRINITA', VIA SAN MARCIANO - SORA (FR) - 0776 8291
- OSPEDALE ST SCOLASTICA, VIA S PASQUALE- CASSINO (FR) - 0776 39291

Art. 21 – Ecologia

In sintonia con la campagna ecologica caldeggiata dall'U.C.I. e al fine di non disperdere nella natura il materiale di risulta si fa appello al senso civico dei partecipanti al fine di non gettare rifiuti lungo la strada ma bensì di disfarsene nell'ambito della "Zona Verde", attigua alla zona rifornimento, come indicato da apposita segnaletica e dove una ditta incaricata provvederà alla raccolta.

Art. 22 - Codice della strada - Responsabilità

Gli atleti partecipanti ed i conducenti di tutti i veicoli accreditati ufficialmente al seguito della corsa, sono tenuti alla rigorosa osservanza del Codice della Strada e delle disposizioni della direzione di Corsa. Saranno ritirati i contrassegni ufficiali a chiunque sia attribuita - direttamente o indirettamente - la responsabilità dell'inosservanza delle presenti disposizioni.

La società organizzatrice predispone un regolare servizio di sicurezza per la protezione degli atleti in gara.

Il Direttore sportivo/Tecnico del ciclismo è il responsabile degli atleti e dei componenti della squadra comunicati ufficialmente all'organizzazione al momento dell'accredito.

La manifestazione sarà preceduta da una vettura con un cartello con la scritta 'inizio gara ciclistica' e chiusa da un'altra vettura con un cartello con la scritta 'fine gara ciclistica'.

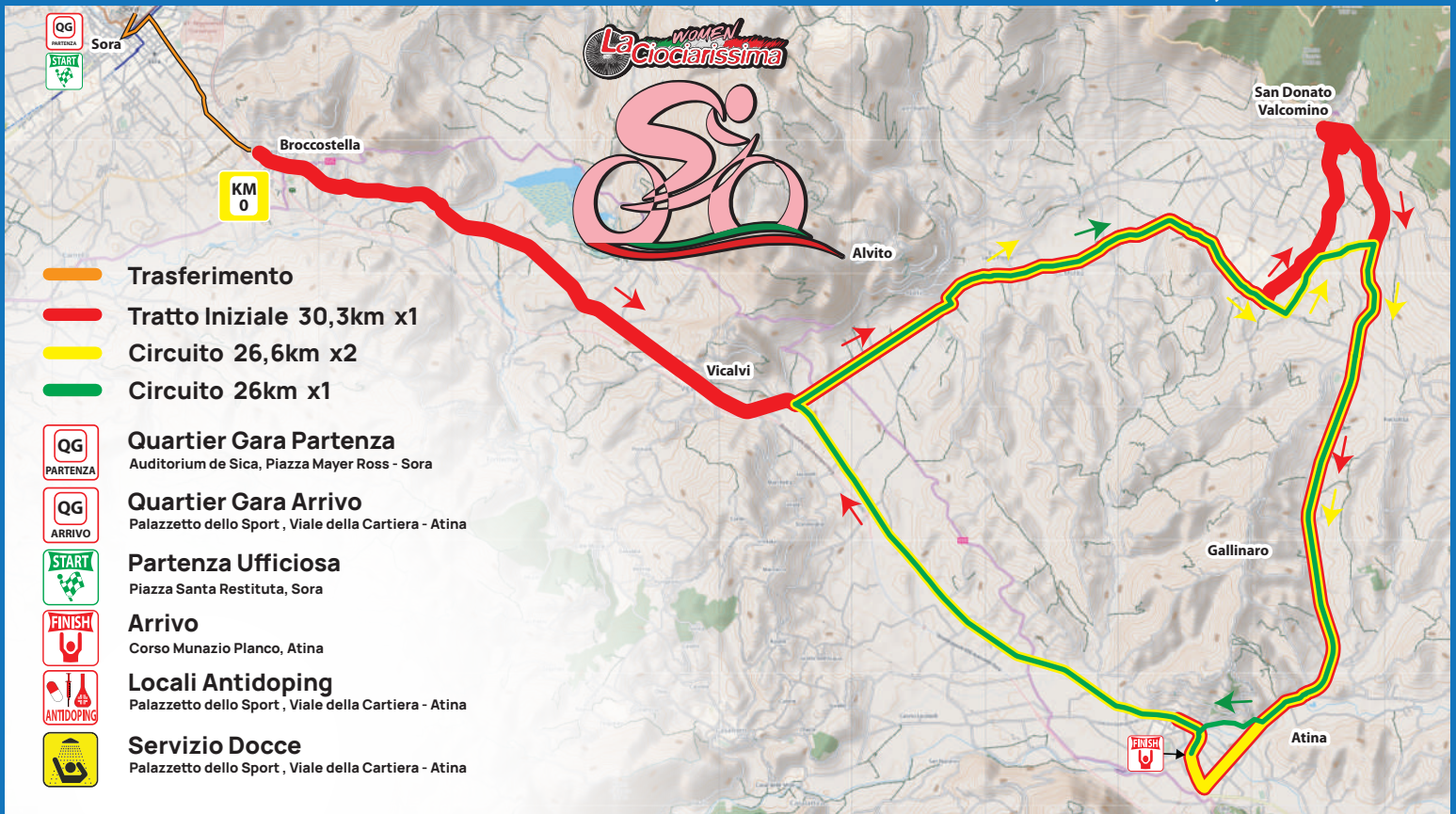
Art. 23 – Composizione del Collegio di Giuria

Il Collegio di Giuria è composto da specifica allegata.

Art. 24 – Norme di rinvio

Per quanto non contemplato, si rimanda al regolamento sportivo della U.C.I. e della F.C.I., e alle disposizioni di legge dello Stato Italiano.





ALTIMETRIA

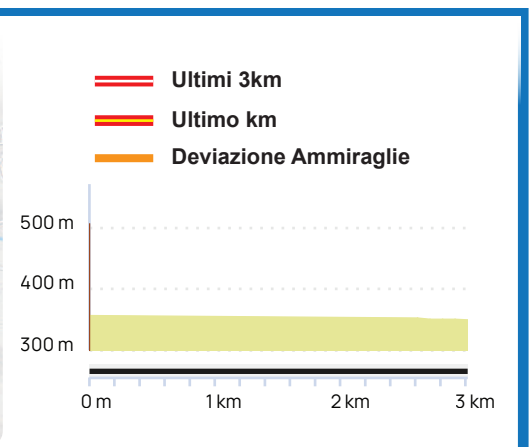
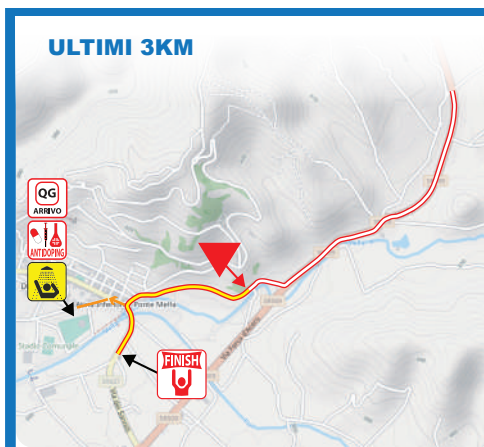
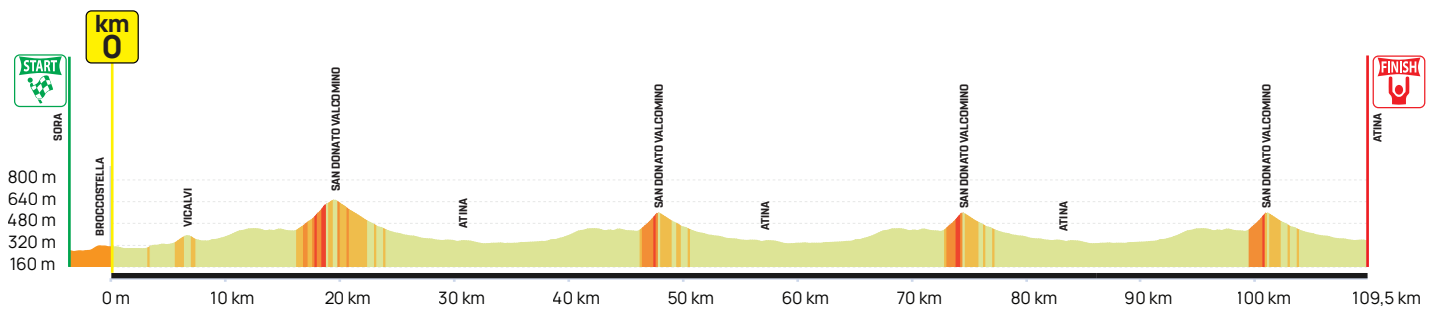


Tabella oraria DONNE JUNIORES



t.stimato

03:35:19

03:23:14

03:12:30

03:02:54

32

34

36

38

TABELLA DI TRANSITO		AVVISI	KM PARZIALI	KM PERCORSI	KM ARRIVO	TRANSITO	TRANSITO	TRANSITO	TRANSITO	
LOCALITA'						ORE	ORE	ORE	ORE	
PARTENZA	286	Sora- Piazza Santa Restituta		0		11:30:00	11:30:00	11:30:00	11:30:00	
↑	286	Ponte di Napoli	0,35	0,35		11:30:39	11:30:37	11:30:35	11:30:33	
↑	286	Via Lungoliri Simoncelli	0,05	0,4		11:30:45	11:30:42	11:30:40	11:30:38	
↑	286	Piazza Risorgimento	0,4	0,8		11:31:30	11:31:25	11:31:20	11:31:16	
↑	286	Via Roma	0,2	1		11:31:52	11:31:46	11:31:40	11:31:35	
↑	286	Passaggio a Livello	0,3	1,3		11:32:26	11:32:18	11:32:10	11:32:03	
↑	286	Via Sferracavallo	0	1,3		11:32:26	11:32:18	11:32:10	11:32:03	
↑	302	Via Madonna della Quercia	0,9	2,2		11:34:08	11:33:53	11:33:40	11:33:28	
↑	313	Via Stella	SR627	0,7	2,9	11:35:26	11:35:07	11:34:50	11:34:35	
↑	309	Piazza Municipio - Broccostella	0,7	3,6		11:36:45	11:36:21	11:36:00	11:35:41	
↑	309	Piazza Municipio - Broccostella	KM 0	0	109,5	11:40:00	11:40:00	11:40:00	11:40:00	
↑	293	Via Ponte Tapino	SR627	2,4	2,4	107,1	11:44:30	11:44:14	11:44:00	11:43:47
↑	292	Via Camminate	SR627	0,5	2,9	106,6	11:45:26	11:45:07	11:44:50	11:44:35
↑	375	Conrada Delicata	SR627	3,5	6,4	103,1	11:52:00	11:51:18	11:50:40	11:50:06
↑	349	Via Stradone		1,9	8,3	101,2	11:53:34	11:53:39	11:53:50	11:53:06
↑	410	SP237		2,6	10,9	98,6	12:00:26	11:59:14	11:58:10	11:57:13
↑	417	Via S. Rocco Contrada Maiale	SP237	0,1	11	98,5	12:00:37	11:59:25	11:58:20	11:57:22
↑	438	Via Molito Aia Bonanni	SP237	1,2	12,2	97,3	12:02:53	12:01:32	12:00:20	11:59:16
↑	439	Via Fontana Vitola	SP237	0,4	12,6	96,9	12:03:38	12:02:14	12:01:00	11:59:54
↑	426	SP237		0,9	13,5	96	12:05:19	12:03:49	12:02:30	12:01:19
↑	423	Via San Ianni		2,4	15,9	93,6	12:09:49	12:08:04	12:06:30	12:05:06
↑	424	Via Cretone		0,3	16,2	93,3	12:10:22	12:08:35	12:07:00	12:05:35
↑	538	Via Sandro Pertini		1,8	18	91,5	12:13:45	12:11:46	12:10:00	12:08:25
↑	614	SP94		0,8	18,8	90,7	12:15:15	12:13:11	12:11:20	12:09:41
↑	618	Via Roma - SAN DONATO V.D.C.		0,1	18,9	90,6	12:15:26	12:13:21	12:11:30	12:09:51
↑	649	Via Napoli	SR509	0,7	19,6	89,9	12:16:45	12:14:35	12:12:40	12:10:57
↑	623	SR509		0,5	20,1	89,4	12:17:41	12:15:28	12:13:30	12:11:44
↑	363	SR509		7,8	27,9	81,6	12:32:19	12:29:14	12:26:30	12:24:03
↑	354	Via dei Sanniti	SR627	1,9	29,8	79,7	12:35:52	12:32:35	12:29:40	12:27:03
↑	344	PASSAGGIO ARRIVO - ATINA	-3 GIRI	0,5	30,3	79,2	12:36:49	12:33:28	12:30:30	12:27:51
↑	349	Corso Munazio Planco	SR627	0,3	30,6	78,9	12:37:23	12:34:00	12:31:00	12:28:19
↑	348	Via Sode	SR627	0,9	31,5	78	12:39:04	12:35:35	12:32:30	12:29:44
↑	349	Via Stradone		6,6	38,1	71,4	12:51:26	12:47:14	12:43:30	12:40:09
↑	410	SP237		2,6	40,7	68,8	12:56:19	12:51:49	12:47:50	12:44:16
↑	417	Via S. Rocco Contrada Maiale	SP237	0,1	40,8	68,7	12:56:30	12:52:00	12:48:00	12:44:25
↑	438	Via Molito Aia Bonanni	SP237	1,2	42	67,5	12:58:45	12:54:07	12:50:00	12:46:19
↑	439	Via Fontana Vitola	SP237	0,4	42,4	67,1	12:59:30	12:54:49	12:50:40	12:46:57
↑	426	SP237		0,9	43,3	66,2	13:01:11	12:56:25	12:52:10	12:48:22
↑	423	Via San Ianni		2,4	45,7	63,8	13:05:41	13:00:39	12:56:10	12:52:09
↑	422	Via Serola		0,4	46,1	63,4	13:06:26	13:01:21	12:56:50	12:52:47
↑	511	Via Miliarda	SP237	1,2	47,3	62,2	13:08:41	13:03:28	12:58:50	12:54:41
↑	554	SR509 - SAN DONATO V.D.C.		0,5	47,8	61,7	13:09:37	13:04:21	12:59:40	12:55:28
↑	363	SR509		6,7	54,5	55	13:22:11	13:16:11	13:10:50	13:06:03
↑	354	Via dei Sanniti	SR627	1,9	56,4	53,1	13:25:45	13:19:32	13:14:00	13:09:03
↑	344	PASSAGGIO ARRIVO - ATINA	-2 GIRI	0,5	56,9	52,6	13:26:41	13:20:25	13:14:50	13:09:51
↑	349	Corso Munazio Planco	SR627	0,3	57,2	52,3	13:27:15	13:20:56	13:15:20	13:10:19
↑	348	Via Sode	SR627	0,9	58,1	51,4	13:28:56	13:22:32	13:16:50	13:11:44
↑	349	Via Stradone		6,6	64,7	44,8	13:41:19	13:34:11	13:27:50	13:22:09
↑	410	SP237		2,6	67,3	42,2	13:46:11	13:38:46	13:32:10	13:26:16
↑	417	Via S. Rocco Contrada Maiale	SP237	0,1	67,4	42,1	13:46:22	13:38:56	13:32:20	13:26:25
↑	438	Via Molito Aia Bonanni	SP237	1,2	68,6	40,9	13:48:37	13:41:04	13:34:20	13:28:19
↑	439	Via Fontana Vitola	SP237	0,4	69	40,5	13:49:22	13:41:46	13:35:00	13:28:57
↑	426	SP237		0,9	69,9	39,6	13:51:04	13:43:21	13:36:30	13:30:22
↑	423	Via San Ianni		2,4	72,3	37,2	13:55:34	13:47:35	13:40:30	13:34:09
↑	422	Via Serola		0,4	72,7	36,8	13:56:19	13:48:18	13:41:10	13:34:47
↑	511	Via Miliarda	SP237	1,2	73,9	35,6	13:58:34	13:50:25	13:43:10	13:36:41
↑	554	SR509 - SAN DONATO V.D.C.		0,5	74,4	35,1	13:59:30	13:51:18	13:44:00	13:37:28
↑	363	SR509		6,7	81,1	28,4	14:12:04	14:03:07	13:55:10	13:48:03
↑	354	Via dei Sanniti	SR627	1,9	83	26,5	14:15:37	14:06:28	13:58:20	13:51:03
↑	344	PASSAGGIO ARRIVO - ATINA	-1 GIRO	0,5	83,5	26	14:16:34	14:07:21	13:59:10	13:51:51
↑	349	Corso Munazio Planco	SR627	0,3	83,8	25,7	14:17:08	14:07:53	13:59:40	13:52:19
↑	348	Via Sode	SR627	0,9	84,7	24,8	14:18:49	14:09:28	14:01:10	13:53:44
↑	349	Via Stradone		6,6	91,3	18,2	14:31:11	14:21:07	14:12:10	14:04:09
↑	410	SP237		2,6	93,9	15,6	14:36:04	14:25:42	14:16:30	14:08:16
↑	417	Via S. Rocco Contrada Maiale	SP237	0,1	94	15,5	14:36:15	14:25:53	14:16:40	14:08:25
↑	438	Via Molito Aia Bonanni	SP237	1,2	95,2	14,3	14:38:30	14:28:00	14:18:40	14:10:19
↑	439	Via Fontana Vitola	SP237	0,4	95,6	13,9	14:39:15	14:28:42	14:19:20	14:10:57
↑	426	SP237		0,9	96,5	13	14:40:56	14:30:18	14:20:50	14:12:22
↑	423	Via San Ianni		2,4	98,9	10,6	14:45:26	14:34:32	14:24:50	14:16:09
↑	422	Via Serola		0,4	99,3	10,2	14:46:11	14:35:14	14:25:30	14:16:47
↑	511	Via Miliarda	SP237	1,2	100,5	9	14:48:26	14:37:21	14:27:30	14:18:41
↑	554	SR509 - SAN DONATO V.D.C.		0,5	101	8,5	14:49:22	14:38:14	14:28:20	14:19:28
↑	363	SR509		6,7	107,7	1,8	15:01:56	14:50:04	14:39:30	14:30:03
↑	356	Via Ferriera		0,5	108,2	1,3	15:02:53	14:50:56	14:40:20	14:30:51
↑	344	Corso Munazio Planco		1	109,2	0,3	15:04:45	14:52:42	14:42:00	14:32:25
↑	344	Via dei Sanniti		0,1	109,3	0,2	15:04:56	14:52:53	14:42:10	14:32:35
ARRIVO	286	ARRIVO - ATINA		0,2	109,5	0	15:05:19	14:53:14	14:42:30	14:32:54

Art. 1 – Organizzazione

L'A.S. CICLISTI SORANI A.S.D., con sede in Sora (FR) via Napoli n. 85 codice Soc. 11R2589, nella persona del Presidente Bruni-Bruni Gianni, organizza la gara denominata "CAMPIONATO ITALIANO STRADA JUNIORES" – "TROFEO MIMMO BRUNI", manifestazione nazionale, classe 1.14, riservata alla categoria JUNIORES il giorno 21 Giugno 2026, nel rispetto dei regolamenti della FCI.

Responsabile Manifestazione è il sig. Bruni-Bruni Gianni 3397078619 tessera n. 826446M – email: ciociarissima@libero.it.

Direttore di Corsa Internazionale il sig. Pagnanelli Marco 3204558407 tessera n° 919104U.

Vice-Direttore di Corsa Internazionale il sig. Letizia Angelo Salvatore 3393564910 tessera n° 348474R.

Vice-Direttore di Corsa Internazionale il sig. Mascitti Agildo 333.3694801 tessera n° 635623W.

Art. 2 – Tipo della prova - Partecipazione

La partecipazione al CAMPIONATO ITALIANO è riservata agli atleti Juniores, con le modalità previste dalle Norme Attuative emanate dalla STF.

Art. 3 - Documentazione per approvazione

La manifestazione si svolgerà come indicato dai documenti allegati:

- tabella di marcia
- planimetria
- altimetria
- planimetria zona arrivo e zona partenza con indicazione: sede organizzazione, giuria, cronometristi, controllo antidoping, stampa, segreteria
- altimetria, planimetria e descrizione degli ultimi 3 km
- indicazione zona deviazione vetture
- dichiarazione di accettazione del Direttore di Corsa Internazionale e Vice
- dislocazione degli ospedali / posti di pronto soccorso sui percorsi.

Art. 4 - Iscrizioni

Alla società organizzatrice dovranno pervenire le iscrizioni tramite fattore K della FCI entro e non oltre il 16 Giugno 2026, id gara **179215**

Art. 5 – Quartier Tappa / Segreteria

La sede della direzione di organizzazione e del collegio di Giuria, sarà ubicata:

20/06/2026 Verifica Licenze – Auditorium V. De Sica, Piazza Mayer Ross (SORA)

21/06/2026 Quartier Gara Partenza - Auditorium V. De Sica, Piazza Mayer Ross (SORA)

21/06/2026 Quartier Gara Arrivo - Palazzetto dello Sport Viale della Cartiera Atina

Art. 6 - Verifica licenze

Le operazioni di verifica licenze si svolgeranno il giorno 20/06/2026 dalle ore 16:00 alle ore 18:00 presso l'Auditorium V. De Sica - Piazza Mayer Ross, Sora (FR).

Art. 7 - Riunione tecnica

La riunione tecnica tra, il direttore di corsa, il collegio di Giuria, il rappresentante della S.T.F. ed i direttori sportivi/tecnici del ciclismo/dirigente tesserato della società, Cronometristi, che sono obbligati a partecipare personalmente, si terrà il giorno 19/06/2026 alle ore 18:30 presso l'Auditorium V. De Sica - Piazza Mayer Ross, Sora (FR).

La riunione con il personale adibita alla sicurezza è fissata alle ore 09:50 del 21/06/2026, negli stessi locali adibiti alla riunione tecnica.

Art. 8 – Presentazione Team

La presentazione dei Team si svolgerà Sabato 20/06/2026 presso Piazza Santa Restituta, Sora (FR),

gli atleti dovranno presentarsi in tenuta da gara. Gli orari verranno comunicati durante la riunione tecnica.

Art. 9 - Ritrovo di partenza

Tutti i concorrenti ed i loro direttori sportivi/tecnici dovranno presentarsi al ritrovo di partenza almeno un'ora e mezza prima della partenza, per procedere alle eventuali cerimonie protocolari stabilite dall'organizzazione, la presentazione della squadra e tutte le altre eventuali formalità di rito. L'elenco orario di presentazione sarà stilato dalla società organizzatrice e comunicato durante la riunione tecnica.

Art. 10 - Passaggi a livello

Per eventuali passaggi a livello, regolarmente segnalati nella tabella di marcia, vale quanto previsto dal regolamento FCI/UCI.

Art. 11 - Radio corsa

Sarà assicurato un servizio informazioni in corsa 'Radio Tour' per cui tutti i veicoli al seguito dovranno essere obbligatoriamente in possesso di apparato ricevente, omologato, in grado di ricevere le informazioni e le disposizioni che verranno irradiate. Il servizio sarà effettuato dal team Pegaso. La frequenza utilizzata sarà VHF 169,9125.

Art. 12 - Assistenza Tecnica Neutra

Il servizio di assistenza ai concorrenti sarà garantito da Vision FSA di Bergamo, per mezzo di 3 vetture cambio-ruota, debitamente attrezzate.

Art. 13 - Tempo massimo

Il tempo massimo è stabilito all'8%. Ai sensi dell'art. 2.6.032 del Regolamento UCI, in casi eccezionali il collegio di giuria può prolungare il tempo massimo, previa consultazione con gli Organizzatori.

Art. 14 - Rifornimento

Il rifornimento di bevande e cibarie, potrà essere effettuato da persone appiedate o dalle vetture ufficiali al seguito dietro la vettura del presidente del collegio dei commissari o di un commissario dal 30° km. dopo la partenza e sino a 20 km. dall'arrivo. Il rifornimento da personale appiedato è consentito solo nelle "Postazioni Fisse di Rifornimento" che saranno debitamente segnalate dall'organizzazione con appositi cartelli.

Art. 15 - Vetture ufficiali delle squadre al seguito

Ogni squadra potrà avere al seguito della gara una sola vettura ufficiale, i numeri distintivi dell'ordine di marcia delle ammiraglie saranno sorteggiati durante la Riunione Tecnica.

Art. 16 - Cerimonie protocolari

Al termine le primé tre (3) atlete classificate dovranno obbligatoriamente presentarsi alle formalità della cerimonia protocollare massimo 15 minuti dopo il loro arrivo:

Art. 17 - Premi

I premi saranno corrisposti tramite bonifico bancario in base alle tabelle nazionali per i primi 10 classificati. I premi saranno assoggettati alle disposizioni fiscali vigenti in Italia. Eventuali premi extra-classifica dovranno essere portati a conoscenza degli atleti con apposito comunicato prima della partenza della manifestazione (i corridori che non concludono la gara vengono esclusi da tutte le classifiche).

Art. 18 - Controllo antidoping

L'eventuale controllo antidoping si svolgerà conformemente alle vigenti normative della FCI e dell'UCI.

Sarà effettuato presso il Palazzetto dello Sport Viale della Cartiera Atina.

Inoltre, potrà essere effettuato anche un controllo antidoping disposto dagli organi dello Stato Italiano conformemente alla legislazione italiana in materia.

Art. 19 - Sanzioni

Le infrazioni ai regolamenti saranno punite con le penalità previste dal Prospetto Unico Infrazioni e Sanzioni (PUIS), nonché da quelle previste dal regolamento UCI.

Le ammende dovranno essere pagate secondo le norme emanate dagli organi competenti della FCI.

Art. 20 - Servizio sanitario

Il servizio è diretto da un medico che, in quanto tale, assume tutte le responsabilità connesse al servizio stesso. Viene svolto durante la corsa con una autovettura e almeno due autoambulanze. Il medico è a disposizione di tutti i partecipanti dal momento della verifica licenze sino al termine della manifestazione. Il medico, ai soli effetti della tutela e del rispetto delle sue funzioni, ha la veste equiparata a quella dei giudici di gara della F.C.I. Soltanto al medico di gara compete lo svolgimento dell'assistenza sanitaria in corsa.

I presidi ospedalieri lungo il percorso sono i seguenti:

- OSPEDALE SS TRINITA', VIA SAN MARCIANO - SORA (FR) - 0776 8291
- OSPEDALE ST SCOLASTICA, VIA S PASQUALE- CASSINO (FR) - 0776 39291

Art. 21 – Ecologia

In sintonia con la campagna ecologica caldeggiata dall'U.C.I. e al fine di non disperdere nella natura il materiale di risulta si fa appello al senso civico dei partecipanti al fine di non gettare rifiuti lungo la strada ma bensì di disfarsene nell'ambito della "Zona Verde", attigua alla zona rifornimento, come indicato da apposita segnaletica e dove una ditta incaricata provvederà alla raccolta.

Art. 22 - Codice della strada - Responsabilità

Gli atleti partecipanti ed i conducenti di tutti i veicoli accreditati ufficialmente al seguito della corsa, sono tenuti alla rigorosa osservanza del Codice della Strada e delle disposizioni della direzione di Corsa. Saranno ritirati i contrassegni ufficiali a chiunque sia attribuita - direttamente o indirettamente - la responsabilità dell'inosservanza delle presenti disposizioni.

La società organizzatrice predispone un regolare servizio di sicurezza per la protezione degli atleti in gara.

Il Direttore sportivo/Tecnico del ciclismo è il responsabile degli atleti e dei componenti della squadra comunicati ufficialmente all'organizzazione al momento dell'accredito.

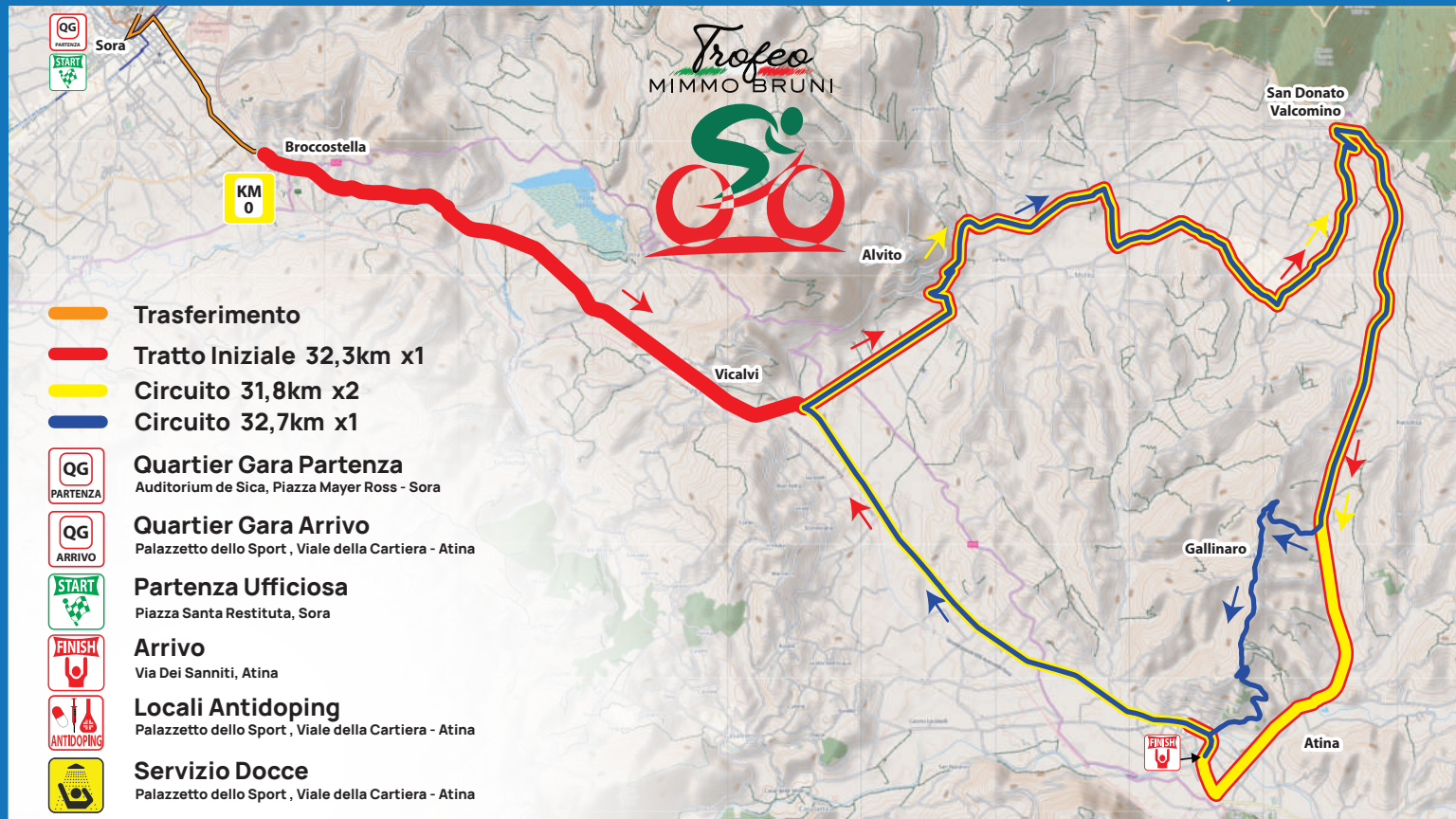
La manifestazione sarà preceduta da una vettura con un cartello con la scritta 'inizio gara ciclistica' e chiusa da un'altra vettura con un cartello con la scritta 'fine gara ciclistica'.

Art. 23 – Composizione del Collegio di Giuria

Il Collegio di Giuria è composto da specifica allegata.

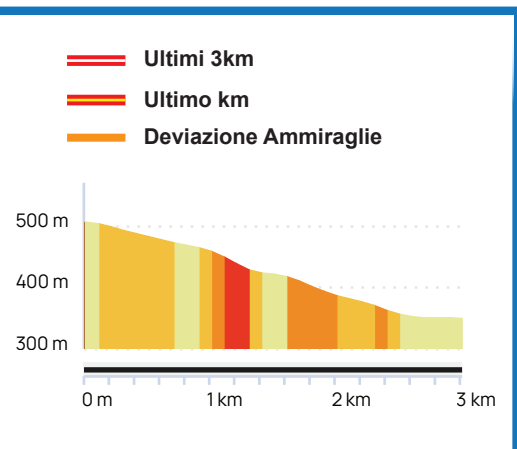
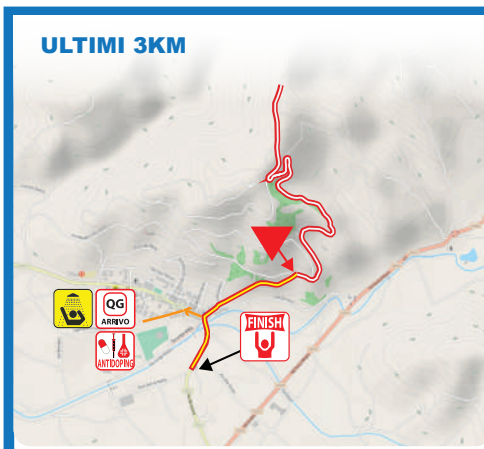
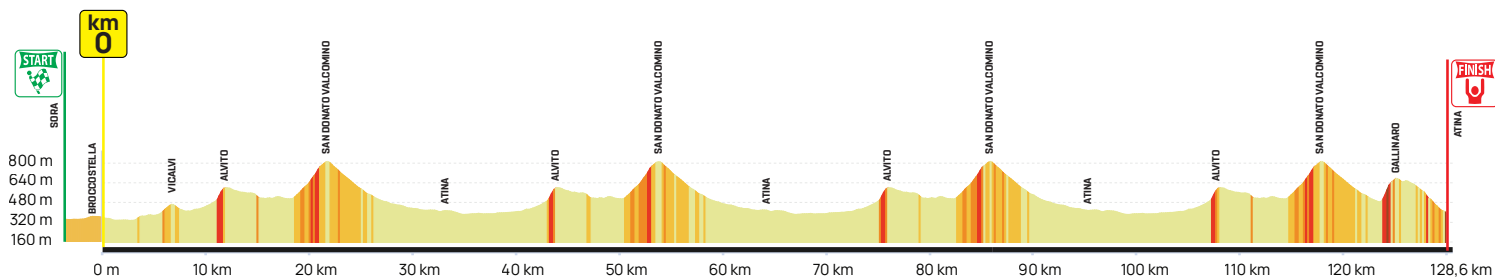
Art. 24 – Norme di rinvio

Per quanto non contemplato, si rimanda al regolamento sportivo della U.C.I. e della F.C.I., e alle disposizioni di legge dello Stato Italiano.



- Trasferimento
- Tratto Iniziale 32,3km x1
- Circuito 31,8km x2
- Circuito 32,7km x1
- Quartier Gara Partenza**
Auditorium de Sica, Piazza Mayer Ross - Sora
- Quartier Gara Arrivo**
Palazzetto dello Sport, Viale della Cartiera - Atina
- Partenza Ufficiosa**
Piazza Santa Restituta, Sora
- Arrivo**
Via Dei Sanniti, Atina
- Locali Antidoping**
Palazzetto dello Sport, Viale della Cartiera - Atina
- Servizio Docce**
Palazzetto dello Sport, Viale della Cartiera - Atina

ALTIMETRIA





L:stimato

03:44:20

03:33:03

03:22:54

03:22:54

36

38

40

42

TABELLA DI TRANSITO		AVVISI	KM PARZIALI	KM PERCORSI	KM ARRIVO	TRANSITO	TRANSITO	TRANSITO	TRANSITO
LOCALITA'						ORE	ORE	ORE	ORE
PARTENZA	286 Sora- Piazza Santa Restituta			0		11:30:00	11:30:00	11:30:00	11:30:00
	286 Ponte di Napoli		0,35	0,35		11:30:35	11:30:33	11:30:31	11:30:30
	286 Via Lungoliri Simoncelli		0,05	0,4		11:30:40	11:30:38	11:30:36	11:30:34
	286 Piazza Risorgimento		0,4	0,8		11:31:20	11:31:16	11:31:12	11:31:09
	286 Via Roma		0,2	1		11:31:40	11:31:35	11:31:30	11:31:26
	286 Passaggio a Livello		0,3	1,3		11:32:10	11:32:03	11:31:57	11:31:51
	286 Via S. S. Ferracavallo		0	1,3		11:32:10	11:32:03	11:31:57	11:31:51
	302 Via Madonna della Quercia		0,9	2,2		11:33:40	11:33:28	11:33:18	11:33:09
	313 Via Stella	SR627	0,7	2,9		11:34:50	11:34:35	11:34:21	11:34:09
	309 Piazza Municipio - Broccostella		0,7	3,6		11:36:00	11:35:41	11:35:24	11:35:09
	309 Piazza Municipio - Broccostella	KM 0	0	0	128,6	11:40:00	11:40:00	11:40:00	11:40:00
	293 Via Ponte Tapino	SR627	2,4	2,4	126,2	11:44:00	11:43:47	11:43:36	11:43:26
	292 Via Camminate	SR627	0,5	2,9	125,7	11:44:50	11:44:35	11:44:21	11:44:21
	375 Contrada Delicata	SR627	3,5	6,4	122,2	11:50:40	11:50:06	11:49:36	11:49:09
	349 Via Stradone		1,9	8,3	120,3	11:53:50	11:53:06	11:52:27	11:52:27
	410 SP237		2,6	10,9	117,7	11:58:10	11:57:13	11:56:21	11:55:34
	417 Via Fontana di Sopra		0,1	11	117,6	11:58:20	11:57:22	11:56:30	11:56:30
	442 Via Discesa S. Rocco		0,2	11,2	117,4	11:58:40	11:57:41	11:56:48	11:56:00
	456 Via S. Nicola		0,1	11,3	117,3	11:58:50	11:57:51	11:56:57	11:56:57
	484 Via Rampa S. Nicola		0,3	11,6	117	11:59:20	11:58:19	11:57:24	11:56:34
	489 Piazza Umberto I - ALVITO		0,1	11,7	116,9	11:59:30	11:58:28	11:57:33	11:57:33
	489 Via Del Littorio		0	11,7	116,9	11:59:30	11:58:28	11:57:33	11:56:43
	478 Via Valle Donica		0,8	12,5	116,1	12:00:50	11:59:44	11:58:45	11:58:45
	452 Via Santa Maria Fontana Vitola		2,1	14,6	114	12:04:20	12:03:03	12:01:54	12:00:51
	425 SP 237		0,9	15,5	113,1	12:05:50	12:04:28	12:03:15	12:03:15
	423 Via San Ianni		2,4	17,9	110,7	12:09:50	12:08:16	12:06:51	12:05:34
	424 Via Cretone		0,3	18,2	110,4	12:10:20	12:08:44	12:07:18	12:07:18
	538 Via Sandro Pertini		1,8	20	108,6	12:13:20	12:11:35	12:10:00	12:08:34
	614 SP94		0,8	20,8	107,8	12:14:40	12:12:51	12:11:12	12:11:12
	618 Via Roma - SAN DONATO V.D.C.		0,1	20,9	107,7	12:14:50	12:13:00	12:11:21	12:09:51
	649 Via Napoli	SR509	0,7	21,6	107	12:16:00	12:14:06	12:12:24	12:12:24
	623 SR509		0,5	22,1	106,5	12:16:50	12:14:54	12:13:09	12:11:34
	363 SR509		7,8	29,9	98,7	12:29:50	12:27:13	12:24:51	12:24:51
	354 Via dei Sanniti	SR627	1,9	31,8	96,8	12:33:00	12:30:13	12:27:42	12:25:26
	344 PASSAGGIO ARRIVO - ATINA	-3 GIRI	0,5	32,3	96,3	12:33:50	12:31:00	12:28:27	12:28:27
	349 Corso Munazio Planco	SR627	0,3	32,6	96	12:34:20	12:31:28	12:28:54	12:26:34
	348 Via Sode	SR627	0,9	33,5	95,1	12:35:50	12:32:54	12:30:15	12:30:15
	349 Via Stradone		6,6	40,1	88,5	12:46:50	12:43:19	12:40:09	12:37:17
	410 SP237		2,6	42,7	85,9	12:51:10	12:47:25	12:44:03	12:44:03
	417 Via Fontana di Sopra		0,1	42,8	85,8	12:51:20	12:47:35	12:44:12	12:41:09
	442 Via Discesa S. Rocco		0,2	43	85,6	12:51:40	12:47:54	12:44:30	12:44:30
	456 Via S. Nicola		0,1	43,1	85,5	12:51:50	12:48:03	12:44:39	12:41:34
	484 Via Rampa S. Nicola		0,3	43,4	85,2	12:52:20	12:48:32	12:45:06	12:45:06
	489 Piazza Umberto I - ALVITO		0,1	43,5	85,1	12:52:30	12:48:41	12:45:15	12:42:09
	489 Via Del Littorio		0	43,5	85,1	12:52:30	12:48:41	12:45:15	12:45:15
	478 Via Valle Donica		0,8	44,3	84,3	12:53:50	12:49:57	12:46:27	12:43:17
	452 Via Santa Maria Fontana Vitola		2,1	46,4	82,2	12:57:20	12:53:16	12:49:36	12:49:36
	425 SP 237		0,9	47,3	81,3	12:58:50	12:54:41	12:50:57	12:47:34
	423 Via San Ianni		2,4	49,7	78,9	13:02:50	12:58:28	12:54:33	12:54:33
	424 Via Cretone		0,3	50	78,6	13:03:20	12:58:57	12:55:00	12:51:26
	538 Via Sandro Pertini		1,8	51,8	76,8	13:06:20	13:01:47	12:57:42	12:57:42
	614 SP94		0,8	52,6	76	13:07:40	13:03:03	12:58:54	12:55:09
	618 Via Roma - SAN DONATO V.D.C.		0,1	52,7	75,9	13:07:50	13:03:13	12:59:03	12:59:03
	649 Via Napoli	SR509	0,7	53,4	75,2	13:09:00	13:04:19	13:00:06	12:56:17
	623 SR509		0,5	53,9	74,7	13:09:50	13:05:06	13:00:51	13:00:51
	363 SR509		7,8	61,7	66,9	13:22:50	13:17:25	13:12:33	13:08:09
	354 Via dei Sanniti	SR627	1,9	63,6	65	13:26:00	13:20:25	13:15:24	13:15:24
	344 PASSAGGIO ARRIVO - ATINA	-2 GIRI	0,5	64,1	64,5	13:26:50	13:21:13	13:16:09	13:11:34
	349 Corso Munazio Planco	SR627	0,3	64,4	64,2	13:27:20	13:21:41	13:16:36	13:16:36
	348 Via Sode	SR627	0,9	65,3	63,3	13:28:50	13:23:06	13:17:57	13:13:17
	349 Via Stradone		6,6	71,9	56,7	13:39:50	13:33:32	13:27:51	13:27:51
	410 SP237		2,6	74,5	54,1	13:44:10	13:37:38	13:31:45	13:26:26
	417 Via Fontana di Sopra		0,1	74,6	54	13:44:20	13:37:47	13:31:54	13:31:54
	442 Via Discesa S. Rocco		0,2	74,8	53,8	13:44:40	13:38:06	13:32:12	13:26:51
	456 Via S. Nicola		0,1	74,9	53,7	13:44:50	13:38:16	13:32:21	13:32:21
	484 Via Rampa S. Nicola		0,3	75,2	53,4	13:45:20	13:38:44	13:32:48	13:27:26
	489 Piazza Umberto I - ALVITO		0,1	75,3	53,3	13:45:30	13:38:54	13:32:57	13:32:57
	489 Via Del Littorio		0	75,3	53,3	13:45:30	13:38:54	13:32:57	13:27:34
	478 Via Valle Donica		0,8	76,1	52,5	13:46:50	13:40:09	13:34:09	13:34:09
	452 Via Santa Maria Fontana Vitola		2,1	78,2	50,4	13:50:20	13:43:28	13:37:18	13:31:43
	425 SP 237		0,9	79,1	49,5	13:51:50	13:44:54	13:38:39	13:38:39
	423 Via San Ianni		2,4	81,5	47,1	13:55:50	13:48:41	13:42:15	13:36:26
	424 Via Cretone		0,3	81,8	46,8	13:56:20	13:49:09	13:42:42	13:42:42
	538 Via Sandro Pertini		1,8	83,6	45	13:59:20	13:52:00	13:45:24	13:39:26
	614 SP94		0,8	84,4	44,2	14:00:40	13:53:16	13:46:36	13:46:36
	618 Via Roma - SAN DONATO V.D.C.		0,1	84,5	44,1	14:00:50	13:53:25	13:46:45	13:40:43
	649 Via Napoli	SR509	0,7	85,2	43,4	14:02:00	13:54:32	13:47:48	13:47:48
	623 SR509		0,5	85,7	42,9	14:02:50	13:55:19	13:48:33	13:42:26
	363 SR509		7,8	93,5	35,1	14:15:50	14:07:38	14:00:15	14:00:15
	354 Via dei Sanniti	SR627	1,9	95,4	33,2	14:19:00	14:10:38	14:03:06	13:56:17
	344 PASSAGGIO ARRIVO - ATINA	-1 GIRO	0,5	95,9	32,7	14:19:50	14:11:25	14:03:51	14:03:51
	349 Corso Munazio Planco	SR627	0,3	96,2	32,4	14:20:20	14:11:54	14:04:18	13:57:26
	348 Via Sode	SR627	0,9	97,1	31,5	14:21:50	14:13:19	14:05:39	14:05:39
	349 Via Stradone		6,6	103,7	24,9	14:32:50	14:23:44	14:15:33	14:08:09
	410 SP237		2,6	106,3	22,3	14:37:10	14:27:51	14:19:27	14:19:27
	417 Via Fontana di Sopra		0,1	106,4	22,2	14:37:20	14:28:00	14:19:36	14:12:00
	442 Via Discesa S. Rocco		0,2	106,6	22	14:37:40	14:28:19	14:19:54	14:19:54
	456 Via S. Nicola		0,1	106,7	21,9	14:37:50	14:28:28	14:20:03	14:12:26
	484 Via Rampa S. Nicola		0,3	107	21,6	14:38:20	14:28:57	14:20:30	14:20:30
	489 Piazza Umberto I - ALVITO		0,1	107,1	21,5	14:38:30	14:29:06	14:20:39	14:13:00
	489 Via Del Littorio		0	107,1	21,5	14:38:30	14:29:06	14:20:39	14:20:39
	478 Via Valle Donica		0,8	107,9	20,7	14:39:50	14:30:22	14:21:51	14:14:09
	452 Via Santa Maria Fontana Vitola		2,1	110	18,6	14:43:20	14:33:41	14:25:00	14:25:00
	425 SP 237		0,9	110,9	17,7	14:44:50	14:35:06	14:26:21	14:18:26
	423 Via San Ianni		2,4	113,3	15,3	14:48:50	14:38:54	14:29:57	14:29:57
	424 Via Cretone		0,3	113,6	15	14:49:20	14:39:22	14:30:24	14:22:17
	538 Via Sandro Pertini		1,8	115,4	13,2	14:52:20	14:42:13	14:33:06	14:33:06
	614 SP94		0,8	116,2	12,4	14:53:40	14:43:28	14:34:18	14:26:00
	618 Via Roma - SAN DONATO V.D.C.		0,1	116,3	12,3	14:53:50	14:43:38	14:34:27	14:34:27
	649 Via Napoli	SR509	0,7	117	11,6	14:55:00	14:44:44	14:35:30	14:27:09
	623 SR509								



Il Campionato Italiano di Ciclismo su Strada Juniores 2026 Uomini prende il via dalla centralissima Piazza Santa Restituta a Sora.

La prima fase della prova prevede un tratto ad andatura controllata di 3,6 km che attraversa il centro cittadino toccando il Ponte di Napoli, Via Lungoliri Simoncelli e Piazza Risorgimento. Il via ufficiale (KM 0) viene dato a Broccostella, in Piazza Municipio.

La gara si sviluppa su una distanza totale di 128,6 km con un dislivello complessivo di 1920 metri.

Usciti dall'abitato di Broccostella, gli atleti percorrono la SR627 in direzione di Via Stradone per poi immettersi sulla SP237. Inizia qui la sequenza di ascese che porta la carovana ad attraversare il comune di Alvito, transitando in Piazza Umberto I a quota 489 metri. Il percorso prosegue verso San Donato Val di Comino, raggiungendo il punto più alto del centro abitato in Via Napoli (649 m) , prima di affrontare la veloce discesa lungo la SR509 che conduce al primo passaggio sotto il traguardo di Atina al chilometro 32,3.

Il cuore della competizione è costituito da un circuito di circa 32 km da ripetere per 3 volte. Ogni tornata ripropone le salite verso Alvito e San Donato Val di Comino, mettendo alla prova la resistenza del gruppo. Nell'ultimo giro, il tracciato presenta una variazione tecnica fondamentale: dopo aver completato la discesa di San Donato sulla SR509, gli atleti imboccano la Strada Vicinale Macello e Mola di Rio per salire verso il borgo di Gallinaro, transitando in Via Maggiore Galliano a quota 547 metri.

Negli ultimi 3 km, la gara entra nella sua fase culminante scendendo da Via Gallinaro. Ai meno 2,5 km dalla conclusione, il percorso si snoda ancora lungo la direttrice che scende verso il fondovalle. Quando mancano soli 300 metri al traguardo, gli atleti si immettono su Corso Munazio Planco, per poi affrontare l'ultima svolta in Via dei Sanniti ai meno 200 metri. Lo striscione d'arrivo è posto ad Atina al termine di un tratto pianeggiante caratterizzato da un asfalto in buone condizioni, dove verrà assegnata la maglia tricolore dopo 128,6 km di una prova estremamente selettiva.





Il Campionato Italiano di Ciclismo su Strada Donne Juniores 2026 prende il via dalla suggestiva cornice di Piazza Santa Restituta a Sora.

La prima fase della gara prevede un tratto di trasferimento a velocità controllata di circa 3,6 km che attraversa il cuore della città, toccando il Ponte di Napoli e Piazza Risorgimento, superando anche un passaggio a livello prima di raggiungere la località di Broccostella. Qui, in Piazza Municipio, è fissato il KM 0 dove viene dato il via ufficiale alla competizione.

La corsa si sviluppa su un tracciato totale di 109,5 km con un dislivello complessivo di 1270 metri. Dopo la partenza ufficiale, le atlete procedono lungo la SR627 in direzione di Contrada Delicata e Via Stradone, per poi immettersi sulla SP237.

Il percorso affronta una prima ascesa verso il comune di San Donato Val di Comino, transitando per Via Roma e Via Napoli a quota 618 metri, prima di scendere velocemente lungo la SR509 verso Atina.

Al chilometro 30,3 si registra il primo passaggio sotto lo striscione d'arrivo, momento che segna l'ingresso nel vivo della gara con l'inizio dei 3 giri finali.

Ogni tornata del circuito misura circa 26,5 km e si articola tra i territori di Atina e San Donato Val di Comino: dopo il passaggio sul traguardo, si percorre Corso Munazio Planco e Via Sode lungo la SR627, la strada torna a salire sulla SP237 toccando le località di San Rocco, Via Molito e Via Fontana Vitola, proseguendo poi verso Via San Ianni e Via Miliarda.; si raggiunge nuovamente l'abitato di San Donato Val di Comino (554 m) per poi imboccare la SR509, un tratto veloce che riporta la carovana verso il fondovalle. Negli ultimi 3 km, la gara entra nella sua fase decisiva percorrendo la SR509 in direzione del centro abitato. Ai meno 1,3 km dal traguardo, le atlete imboccano Via Ferriera, a soli 300 metri dalla conclusione si attraversa Corso Munazio Planco, per poi immettersi sulla sinistra su Via dei Sanniti quando mancano appena 200 metri alla linea bianca.

Lo striscione d'arrivo è posto ad Atina al termine di un tratto pianeggiante caratterizzato da un asfalto in buone condizioni.

Cavaliere
bici.it